



REPUBLICA MOLDOVA
CONSILIUL RAIONAL ȘTEFAN VODĂ

DECIZIE nr. 7/4
din 18 noiembrie 2021

Cu privire la aprobarea actelor lucrărilor cadastrale
de delimitare a unor terenuri proprietate publică
a Consiliului raional Ștefan Vodă

Aferent demersului dlui _____ șef interimar al Serviciului relații funciare și cadastru al
raionului Ștefan Vodă nr. 20 din 03 noiembrie 2021.

Examinând materialele lucrărilor de delimitare în mod selectiv cu stabilirea hotarelor unor
terenuri proprietate publică a Consiliului raional Ștefan Vodă, elaborate și prezentate de către
Î.S. „Institutul de Proiectări pentru Organizarea Teritoriului”;

În conformitate cu prevederile art. 55 alin. (3¹³) al Legii cadastrului bunurilor imobile
nr. 1543 din 25.02.1998, cu modificările și completările ulterioare, art. 22 alin (2) din
Legea nr. 29 din 05.04.2018 privind delimitarea proprietății publice, Regulamentului privind
modul de delimitare a bunurilor imobile proprietate publică, aprobată prin
Hotărârea Guvernului nr. 63 din 11.02.2019;

În baza art. 43 alin. (1) lit. c) și art. 46 din Legea nr. 436-XVI din 28.12.2006 privind
administrația publică, Consiliul raional Ștefan Vodă **D E C I D E**:

1. Se aprobă actele lucrărilor cadastrale de delimitare în mod selectiv cu stabilirea hotarelor,
planurilor geometrice, planurilor de contur și procesul-verbal al următoarelor terenuri, după
cum urmează:

1.1. Terenul cu nr. cadastral **85012160288**, cu suprafața de **1.2931 ha**, categoria de destinație -
teren din intravilanul localității, modul de folosință - aferent obiectivului public și
administrativ, domeniul public, proprietate publică a Consiliului raional Ștefan Vodă, amplasat
în limita hotarelor orașului Ștefan Vodă, raionul Ștefan Vodă, conform *anexei nr. 1*.

1.2. Terenul cu nr. cadastral **85252010080**, cu suprafața de **3.2974 ha**, categoria de destinație -
teren din intravilanul localității, modul de folosință - aferent obiectivului public și
administrativ, domeniul public, proprietate publică a Consiliului raional Ștefan Vodă, amplasat
în limita hotarelor satului Olănești, raionul Ștefan Vodă, conform *anexei nr. 2*.

2. Se împuternicește dl A _____ J _____ șef interimar al Serviciului relații funciare și cadastru,
să prezinte actele lucrărilor cadastrale la IP “Agenția Servicii Publice”, Serviciul cadastral
teritorial Ștefan Vodă.

3. Controlul executării prezentei decizie se atribuie _____, vicepreședinte al
raionului Ștefan Vodă.

4. Prezenta decizie se include în Registrul actelor locale (actelocale.gov.md), se publică pe
pagina web a Consiliului raional Ștefan Vodă și se aduce la cunoștință

IP “Agenția Servicii Publice”;

Serviciului relații funciare și cadastru;

Persoanelor nominalizate.

Președintele ședinței
Contrasemnează
Secretarul Consiliului raional



Axenia Pînzaru

Ion Țurcan

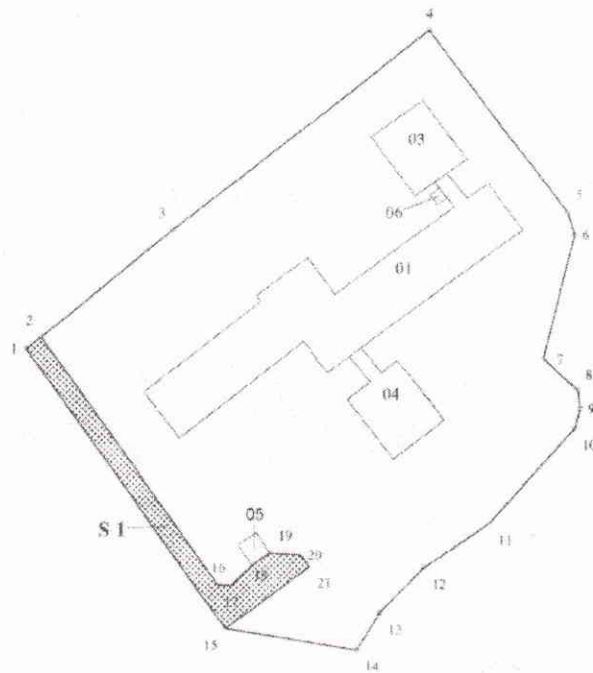
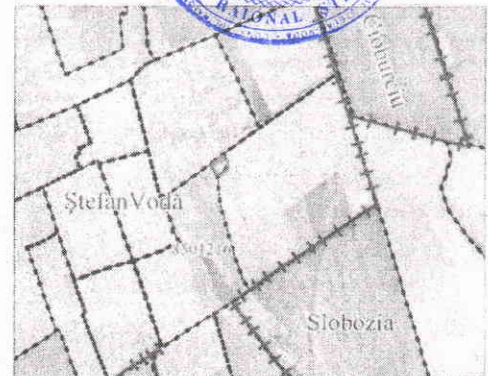


PLANUL GEOMETRIC

Numărul cadastral : **85012160288**

Semne convenționale :

- Hotarele terenurilor conform datelor primite de la Departamentul Cadastru al I.P. "Agenția Servicii Publice"
- Hotarul conturului delimitat
- Hotarul și numărul sectorului cadastral.
- Hotarul Unității Administrativ-Teritoriale
- zona de aplicare a servității de trecere la obiectul - nr. cad. 85012150288.05 - (I.C.S. Red Union Fenosa S.A.)



Caracteristicile tehnice ale bunului imobil

Tipul Bunului	Nr. cadastral	Suprafața	Cat. de Destinația	Modul de Folosința	Domeniul	Mențiuni
Teren	85012160288	1.2931 ha	II (Terenuri din intravilanul localităților)	Aferent obiectivului public și administrativ	public	cod colect 101
Construcție	85012160288.01	1680.3 m.p.		Construcție	public	cod colect 312
Construcție	85012160288.03	307.4 m.p.		Construcție	public	cod colect 312
Construcție	85012160288.04	340 m.p.		Construcție	public	cod colect 312
Construcție	85012160288.06	9.8 m.p.		Construcție	public	cod colect 312
Construcție	85012160288.05	34,7 m.p.		Construcție		cod colect 107

Catalogul coordonatelor și parametrii hotarului vezi verso.



**CATALOGUL COORDONATELOR
ȘI PARAMETRII HOTARELOR**

Nr	Direcția_X	Direcția_Y	Tipul_punctului	Direcția	Distanța	Tipul_hotarului
1	153783.25	297481.73	generale	1-2	4.82	generale
2	153786.12	297485.61	generale	2-3	43.02	generale
3	153813.51	297518.78	generale	3-4	82.49	generale
4	153864.74	297583.43	generale	4-5	58.09	generale
5	153818.15	297618.12	generale	5-6	6.17	generale
6	153812.25	297619.92	generale	6-7	32.26	generale
7	153780.94	297612.12	generale	7-8	11.86	generale
8	153772.70	297620.65	generale	8-9	4.63	generale
9	153768.11	297621.27	generale	9-10	5.24	generale
10	153763.09	297619.78	generale	10-11	32.26	generale
11	153738.80	297598.56	generale	11-12	19.87	generale
12	153727.80	297582.01	generale	12-13	15.84	generale
13	153716.51	297570.90	generale	13-14	11.33	generale
14	153706.80	297565.07	generale	14-15	33.76	generale
15	153712.51	297531.79	generale	15-1	86.66	generale

Suprafața porțiunii de teren (S 1)

Nr_porțiunii_de_teren	Suprafața
S 1	0.0595 ha

**Catalogul coordonatelor
porțiunii de teren S 1**

Nr	Direcția_X	Direcția_Y	Direcția	Distanța
1	153783.25	297481.73	1-2	4.82
2	153786.12	297485.61	2-16	76.51
16	153723.70	297529.86	16-17	3.30
17	153723.47	297533.15	17-18	7.42
18	153728.57	297538.53	18-19	5.52
19	153731.71	297543.07	19-20	7.83
20	153731.24	297550.89	20-21	3.82
21	153728.20	297553.21	21-15	26.55
15	153712.51	297531.79	15-1	86.66

Parametrii hotarului







Mențiuni:

Coordonat	Executant
<p>Aparatul Președintelui Raionului Ștefan Vodă, Președinte al raionului Vasile Maxim</p>  <p>Seful Serviciului Relații Funciare și Cadastru al Consiliului Raional Ștefan Vodă, Al. Jitaru</p> 	<p align="center">Agencia Proprietății Publice Î.S. "Institutul de Proiectări pentru Organizarea Teritoriului"</p> <p><i>Lucrări cadastrale de delimitare în mod selectiv cu stabilire hotarelor a terenului proprietate publică a UAT de nivelul II - raionul Ștefan Vodă</i></p> <p><i>Adresa bunului imobil: r-1 Ștefan Vodă, or. Ștefan Vodă, intravilan</i></p> <p>Conducător/Verificat <i>Director tehnic</i> V. Manalachi</p> <p>Șeful grupei RPP nr. 2 V. Duhceac</p> <p>Executor Inginer Cadastral Certificat CI- 0257 S. Grigăciuc</p> <p><i>Data elaborării:</i> 04. 08. 2021 <small>NU SE ELABOREAZĂ ÎN TEREN</small></p> <p align="center"><i>Ștefan Vodă</i> MOLDRFP99</p> <p align="right">Scara planului: 1:1500</p> 

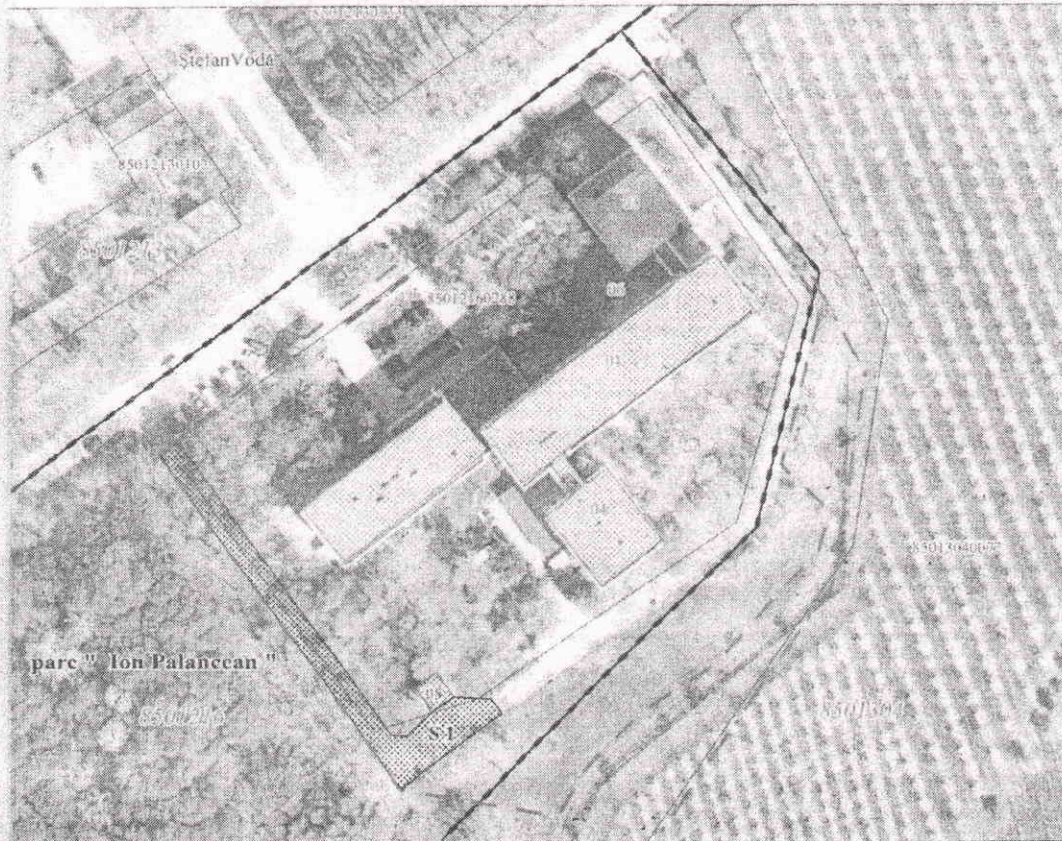
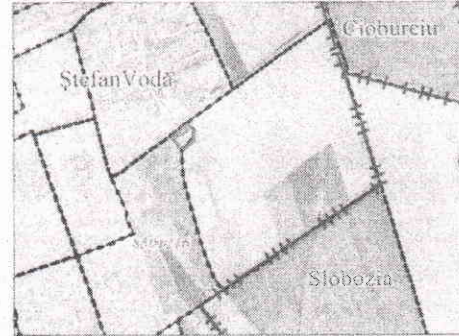


Planul de Contur
 al bunului (rilor) imobil (e) proprietate publică a UAT de nivelul II - raionul Ștefan Vodă
 (Stat, UAT1, UAT2)
 amplasat (e) în r-1 Ștefan Vodă, or. Ștefan Vodă, intravilan

Semne convenționale :

-  Hotarele terenurilor conform datelor primite de la Departamentul Cadastru al IP "Agenția Servicii Publice"
-  Hotarul conturului și a construcțiilor delimitat
-  Hotarul și numărul sectorului cadastral
-  Hotarul Unității Administrative-Teritoriale
-  zona de aplicare a servinei de trecere la obiectul - nr. cad. 85012150288.05 - (I.C.S. Red Union Fenosa S.A.)
-  Hotarul intravilanului

Schema de încadrare



Caracteristicile tehnice

Nr. bunului	Nr. Cadastral	Aparținența	Suprafața	Categoria de destinație	Modul de folosință	Domeniul proprietății	Mențiuni
gen	85012160288	UAT de nivelul II r-1 Ștefan Vodă	1.2931 ha	II (Terenuri din intravilanul localităților)	Afincat obiectivului public și administrativ	public	Delimitat
construcție	85012160288.01	UAT de nivelul II r-1 Ștefan Vodă	1680.3 m.p.		Construcție	public	Delimitat
construcție	85012160288.03	UAT de nivelul II r-1 Ștefan Vodă	107.4 m.p.		Construcție	public	Delimitat
construcție	85012160288.04	UAT de nivelul II r-1 Ștefan Vodă	346 m.p.		Construcție	public	Delimitat
construcție	85012160288.06	UAT de nivelul II r-1 Ștefan Vodă	9.8 m.p.		Construcție	public	Delimitat



Mențiuni:

pe terenul cu nr. cadastral 85012160288 este amplasată construcția proprietate privată - 85012160288.05 - (I.C. - No. 10/10/2002 S.A.)

COORDONAT:

Primarul or. Ștefan Vodă VL. Cociu VL. Cociu

Specialistul pentru reglementarea regimului funciar al primăriei or. Ștefan Vodă Aureliu Bezede Aureliu Bezede

Ministerul Sănătății

Coordonat	Executant
Aparatul Președintelui Raionului Ștefan Vodă Președinte al raionului <u>Vasile Măyșin</u>	Agencia Proprietății Publice Î.S. "Institutul de Protecție pentru Organizarea Teritoriului" Lucrări cadastrale de <u>reabilitare</u> a terenului programat să se realizeze în cadrul proiectului nr. 11 - raionul Ștefan Vodă Adresa funciară: <u>Ștefan Vodă, or. Ștefan Vodă, intravilan</u>
Șeful Serviciului Registrului Funciar și Cadastrului Consiliului Raional Ștefan Vodă <u>Al. Ițaru</u>	Conducător Verificat Director <u>V. Manalachi</u>
Agencia Proprietății Publice Consultant principal <u>Bucărin Teodora</u>	Șeful grupei RPP nr. 2 <u>V. Dubceac</u>
Arhitect - șef al raionului Ștefan Vodă <u>M. Roșca</u>	Executor legal Certificat CI-102 Data elaborării: <u>04.08.2017</u> Sistemul de coordonate: <u>MOLDFE99</u> Scara planului: <u>1:1200</u>

Proces-Verbal
cu privire la delimitarea selectivă a bunului imobil proprietate publică a

UAT de nivelul II –raionul Ștefan Vodă

(denumirea unității administrativ-teritoriale de nivelul al doilea)



din „ 04 ” august 2021

satul (orașul)

or. Ștefan Vodă
(denumirea localității)

1. În conformitate cu Legea nr. 29 din 5 aprilie 2018 privind delimitarea proprietății publice, comisia de delimitare a bunului imobil proprietate publică a UAT de nivelul II în componența:

Reprezentantul Consiliului raional Ștefan Vodă Președinte al raionului – Vasile Muxim
(denumirea) (funcția, numele, prenumele)

Șeful serviciului Relații Funciare și Cadastru al Consiliului Raional Ștefan Vodă
A. Jitaru
(denumirea) (numele, prenumele)

Reprezentantul autorității administrației publice locale or. Ștefan Vodă
Primarul or. Ștefan Vodă Vi. Cociu
(funcția) (denumirea autorității publice locale) (numele, prenumele)

Specialistul pentru reglementarea regimului funciar al primăriei or. Ștefan Vodă
Aureliu Bezede
(denumirea) (numele, prenumele)

Agenția Proprietății Publice Consultant principal – Budaian Teodora
(funcția, numele, prenumele)

Arhitect - șef al raionului Ștefan Vodă - M. Roșca
(funcția, numele, prenumele)

Ministerul Sănătății _____
(funcția, numele, prenumele)

a efectuat lucrări de delimitare a bunurilor imobile proprietate publică a unității administrativ-teritoriale de nivelul al doilea raionul Ștefan Vodă, din domeniul public și, ca rezultat, pe planul de contur au fost delimitate bunuri imobile proprietate publică a unității administrativ-teritoriale de nivelul al doilea 1 bun :

1) din domeniul public:

- a) 1 terenuri, cu suprafața totală 1.2931 ha.
- b) 4 construcții, cu suprafața totală 2337.5 m.p.
- c) _____ încăperi izolate, cu suprafața totală _____ m.p.

2) din domeniul privat:

- a) _____ terenuri, cu suprafața totală _____ ha.
- b) _____ construcție, cu suprafața totală _____ m.p.
- c) _____ încăperi izolate, cu suprafața totală _____ m.p.

conform Listei bunurilor imobile proprietate publică (se anexează).



2. Drept bază cartografică pentru determinarea hotarelor terenurilor proprietate publică au servit măsurări terestre.
(materialele ortofotoplan / măsurări terestre)

3. Obiecțiile și propunerile la delimitarea bunurilor imobile.

Pe terenul aservit cu numărul cadastral 85012160288 se institue servitutul în favoare terenului dominant cu numărul cadastral 85012160288.05 - (I.C.S. Red Union Fenosa S.A.)

Semnăturile membrilor comisiei de delimitare:

[Handwritten signatures]

(semnătura)



Maxim

[Signature]

[Signature]

Bezed

Budaian Teodora

[Signature]

[Signature]

[Handwritten signature]






2009 dec 27/2009



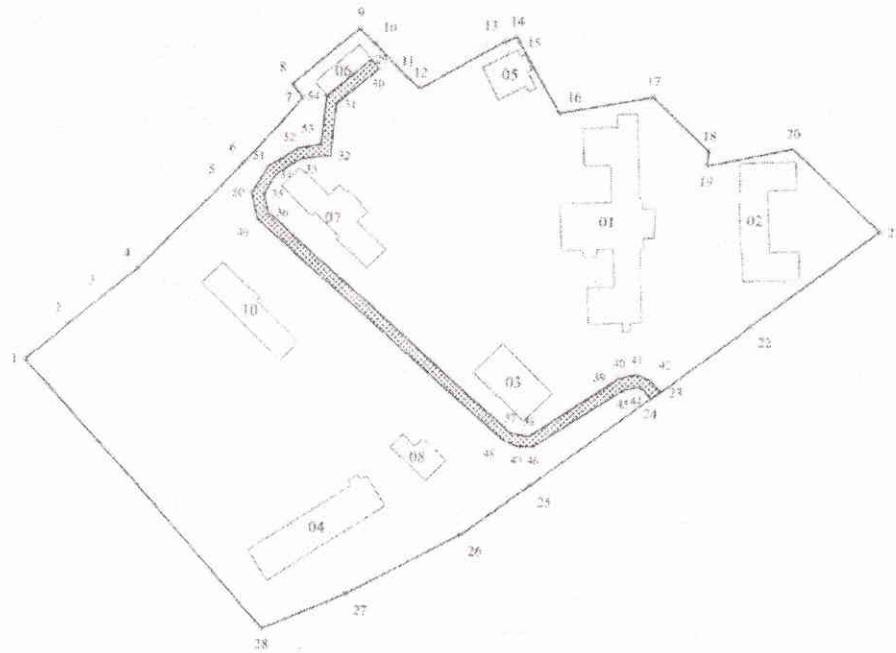
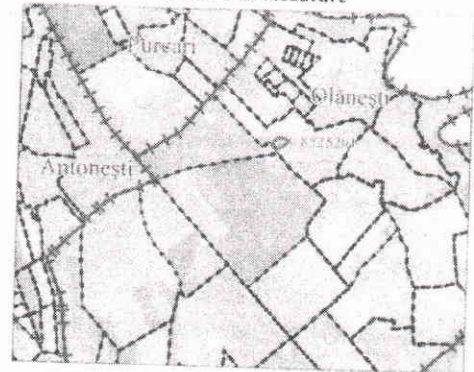
PLANUL GEOMETRIC

Numărul cadastral : 85252010080

Semne convenționale :

-  Hotarele terenurilor conform datelor primite de la Departamentul Cadastru al I.P. "Agenția Servicii Publice"
-  Hotarul conturului delimitat
-  Hotarul și numărul sectorului cadastral
-  Hotarul Unității Administrativ-Teritoriale
-  - zona de aplicare a servitului de trecere la obiectul - nr. cad. 85252010080.06
- (proprietate privată - Otafi Evgraf Andrei)

Schema de încadrare



Caracteristicile tehnice ale bunului imobil

Tipul Bunului	Nr. cadastral	Suprafață	Cat. de Destinație	Modul de Folosință	Domeniul	Mențiuni
Teren	85252010080	3.2974 ha	II (Terenuri din intravilanul localităților)	Alerent obiectivului public și administrativ	public	cod colect 107
Construcție	85252010080.01	1347.2 m.p.		Construcție	public	cod colect 312
Construcție	85252010080.02	622.5 m.p.		Construcție	public	cod colect 107
Construcție	85252010080.03	353.2 m.p.		Construcție	public	cod colect 107
Construcție	85252010080.04	613.1 m.p.		Construcție	public	cod colect 107
Construcție	85252010080.05	186.6 m.p.		Construcție	public	cod colect 107
Construcție	85252010080.07	450.7 m.p.		Construcție	public	cod colect 107
Construcție	85252010080.08	153.9 m.p.		Construcție	public	cod colect 107
Construcție	85252010080.10	375.5 m.p.		Construcție	public	cod colect 107
Construcție	85252010080.06	132 m.p.		Construcție	public	cod colect 312
						cod colect 107

Catalogul coordonatelor și parametrii hotarului vezi verso.

**CATALOGUL COORDONATELOR
ȘI PARAMETRII HOTARELOR**

Nr	Direcția_X	Direcția_Y	Tipul_punctului	Direcția	Distanța	Tipul_hotarului
1	151738.02	315065.81	generale	1-2	19.50	generale
2	151750.78	315080.56	generale	2-3	15.36	generale
3	151760.84	315092.17	generale	3-4	15.33	generale
4	151770.93	315103.70	generale	4-5	41.97	generale
5	151801.72	315132.22	generale	5-6	10.99	generale
6	151810.05	315139.39	generale	6-7	31.10	generale
7	151833.62	315159.69	generale	7-8	6.00	generale
8	151838.24	315155.85	generale	8-9	30.38	generale
9	151858.08	315178.96	generale	9-10	7.25	generale
10	151853.07	315184.11	generale	10-11	16.65	generale
11	151841.40	315195.98	generale	11-12	5.87	generale
12	151837.91	315200.70	generale	12-13	34.08	generale
13	151854.86	315230.27	generale	13-14	4.30	generale
14	151856.57	315234.22	generale	14-15	2.22	generale
15	151854.66	315235.34	generale	15-16	28.13	generale
16	151830.58	315249.89	generale	16-17	33.50	generale
17	151837.11	315282.75	generale	17-18	27.14	generale
18	151818.50	315302.80	generale	18-19	5.05	generale
19	151815.49	315301.83	generale	19-20	30.79	generale
20	151820.15	315311.90	generale	20-21	42.30	generale
21	151791.55	315363.07	generale	21-22	56.35	generale
22	151756.54	315318.91	generale	22-23	39.01	generale
23	151732.41	315288.27	generale	23-24	4.11	generale
24	151730.01	315284.93	generale	24-25	52.75	generale
25	151697.63	315243.28	generale	25-26	29.70	generale
26	151679.90	315219.46	generale	26-27	45.00	generale
27	151658.71	315179.76	generale	27-28	32.00	generale
28	151645.82	315150.47	generale	28-1	125.16	generale

**Catalogul coordonatelor
porțiunii de teren S 1**

Parametrii hotarului

Nr	Direcția_X	Direcția_Y	Direcția	Distanța
29	151847.34	315184.11	29-30	10.00
30	151844.22	315184.11	30-31	10.00
31	151831.89	315171.40	31-32	18.30
32	151813.66	315169.79	32-33	10.14
33	151812.22	315159.76	33-34	10.92
34	151806.01	315150.77	34-35	7.90
35	151799.03	315146.95	35-36	6.89
36	151792.34	315148.57	36-37	115.50
37	151716.55	315235.84	37-38	6.81
38	151715.30	315242.53	38-39	29.32
39	151732.03	315266.62	39-40	8.41
40	151737.00	315273.40	40-41	6.36
41	151758.34	315279.62	41-42	5.35
42	151730.62	315284.68	42-23	5.53
23	151732.41	315288.27	23-24	4.11
24	151730.01	315284.93	24-43	4.25
43	151733.27	315282.26	43-44	2.60
44	151734.04	315279.71	44-45	4.66
45	151732.80	315275.22	45-46	37.51
46	151711.77	315244.16	46-47	5.73
47	151711.77	315238.42	47-48	5.65
48	151714.06	315233.26	48-49	116.53
49	151789.66	315144.75	49-50	9.69
50	151799.32	315142.65	50-51	11.22
51	151809.07	315148.19	51-52	12.33
52	151815.95	315158.42	52-53	8.19
53	151817.58	315166.45	53-54	16.85
54	151834.36	315167.98	54-29	20.00

Suprafața porțiunii de teren (S 1)

Nr_porțiunii_de_teren	Suprafața
S 1	0.1008 ha

Mențiuni:

Coordonat	Executant
Aparatul Președintelui Raionului Ștefan Vodă, Președinte al raionului Vasile Maxim	Agencia Proprietății Publice Î.S. "Institutul de Proiectări pentru Organizarea Teritoriului" <i>Lucrări cadastrale de delimitare în mod selectiv cu stabilire hotarelor a terenului proprietate publică a UAT de nivelul II - raionul Ștefan Vodă</i> <i>Adresa bunului mobil: r-1 Ștefan Vodă, sat, Ohanești, intravilan</i>
Șeful Serviciului Relații Funciare și Cadastru al Consiliului Raional Ștefan Vodă, A. Jhara	Conducător/Verificat <i>Director tehnic:</i> V. Manalachi Șeful grupei RPP nr. 2 V. Dubceac Executor Inginer Cadastru Certificat CI- 0257 <i>Data elaborării:</i> 04.08.2021 <i>Scara planului:</i> 1:2000

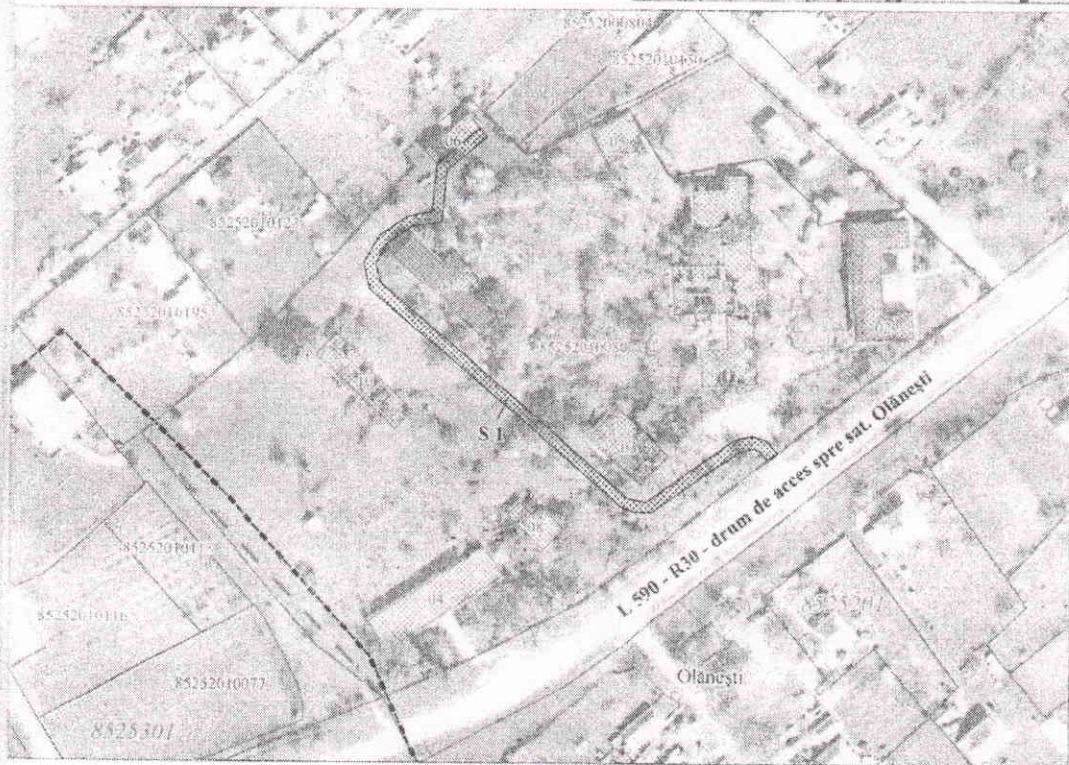
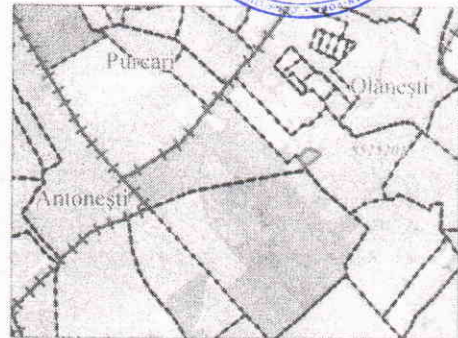
Planul de Contur
hului (rilor) imobil (e) proprietate publică a UAT de nivelul II - raionul Ștefan Vodă
 (Stat. UATL, UAT2)
amplasat (e) în r-Ștefan Vodă, sat. Olănești, intravilan



Senne convenționale :

- Hotarele terenurilor, conform datelor primite de la Departamentul Cadastru al I.P. "Agenția Servicii Publice"
- Hotarul construcției și a construcțiilor delimitate
- Hotarul și numărul sectorului cadastral
- Hotarul Unității Administrative-Teritoriale
- Zonă de aplicare a servitiului de trecere la obiectul nr. cad. 85252010080/06 - proprietate privată - Căminul Evgraf Andrei

Schema de încadrare



Caracteristicile tehnice

Tipul bunu	Nr. Cadastral	Apartenența	Suprafața	Categoria de destinație	Modul de folosință	Domeniul proprietății	Mențiuni
Teren	85252010080	UAT de nivelul II - r-Ștefan Vodă	3,2974 ha	II (Terenuri din intravilanul localităților)	Afiliat obiectivului public gradinarilor	public	Delimitat
Contururi	85252010080/01	UAT de nivelul II - r-Ștefan Vodă	1347,2 m.p.		Construcție	public	Delimitat
Construcție	85252010080/02	UAT de nivelul II - r-Ștefan Vodă	622,5 m.p.		Construcție	public	Delimitat
Construcție	85252010080/03	UAT de nivelul II - r-Ștefan Vodă	383,2 m.p.		Construcție	public	Delimitat
Construcție	85252010080/04	UAT de nivelul II - r-Ștefan Vodă	613,1 m.p.		Construcție	public	Delimitat
Construcție	85252010080/05	UAT de nivelul II - r-Ștefan Vodă	186,6 m.p.		Construcție	public	Delimitat
Construcție	85252010080/07	UAT de nivelul II - r-Ștefan Vodă	430,7 m.p.		Construcție	public	Delimitat
Construcție	85252010080/08	UAT de nivelul II - r-Ștefan Vodă	153,9 m.p.		Construcție	public	Delimitat
Construcție	85252010080/10	UAT de nivelul II - r-Ștefan Vodă	573,5 m.p.		Construcție	public	Delimitat




Mentiiuni:

pe terenul cu nr. cadastral 85252010080 este amplasată construcția proprietate privată - 85252010080/06

COORDONAT:

Primarul sat. Olănești  Iurie Ostafii

Specialistul pentru reglementarea regimului
funciar al primăriei sat. Olănești  S. Rudenco

Șef D.C.G.C. și D. al Consiliului
raional Ștefan Vodă  Iu. Afanasiev

Ministerul Sănătății

Coordonat	Executant
Aparatul Presedintelui Raionului Ștefan Vodă Președinte al raionului  Vasile Maxim	Agencia Proprietății Publice Î.S. "Institutul de Proiecții pentru Organizarea Teritoriului" Lucrări cadastrale de delimitare în mod selectiv cu stabilire hotarelor a terenului proprietate publică a UA - sectorul II - raionul Ștefan Vodă
Șeful Serviciului Regimul Funciar și Cadastral al Consiliului raional Ștefan Vodă  A. Jitaru	Adresa bunului imobil nr.1 Ștefan Vodă, raionul Ștefan Vodă, județul Ștefan Vodă, Republica Moldova Căminul nr.10, Ștefan Vodă, raionul Ștefan Vodă, județul Ștefan Vodă, Republica Moldova
Agencia Proprietății Publice Consedinta principală  Budaian Teodora	Conducător/Verificat <i>(Director tehnic)</i>  V. Manalachi
Arhitect - șef al raionului Ștefan Vodă  M. Boșca	Șeful grupelor RPP nr. 2 Executor Inginer Cadastral Certificat CI- 0257 Data elaborării: 04.08.2021 Ștefan Vodă - raionul Ștefan Vodă MOLDOVA
	V. Dubceac S. Grișciuc Scara planului: 1:2000

Proces-Verbal
cu privire la delimitarea selectivă a bunului imobil proprietate publică a

UAT de nivelul II –raionul Ștefan Vodă

(denumirea unității administrativ-teritoriale de nivelul al doilea)

din „ 04 ” august 2021

satul (orașul)



1. În conformitate cu Legea nr. 29 din 5 aprilie 2018 privind delimitarea proprietății publice, comisia de delimitare a bunului imobil proprietate publică a UAT de nivelul II în componența:

Reprezentantul Consiliului raional Ștefan Vodă Președinte al raionului – Vasile Maxim
(denumirea) (funcția, numele, prenumele)

Șeful serviciului Relații Funciare și Cadastru al Consiliului Raional Ștefan Vodă
A. Jitaru
(denumirea) (numele, prenumele)

Reprezentantul autorității administrației publice locale sat. Olănești
Primarul sat. Olănești Iurie Ostafii
(funcția) (denumirea autorității publice locale) (numele, prenumele)

Specialistul pentru reglementarea regimului funciar al primăriei sat. Olănești
S. Rudenco
(denumirea) (numele, prenumele)

Agencia Proprietății Publice Consultant principal – Budaian Teodora
(funcția, numele, prenumele)

Arhitect - șef al raionului Ștefan Vodă - M. Roșca
(funcția, numele, prenumele)

Șef D.C.G.C. și D. al Consiliului raional Ștefan Vodă - Iu. Afanasiev
(funcția, numele, prenumele)

Ministerul Sănătății
(funcția, numele, prenumele)

a efectuat lucrări de delimitare a bunurilor imobile proprietate publică a unității administrativ-teritoriale de nivelul al doilea raionul Ștefan Vodă, din domeniul public și, ca rezultat, pe planul de contur au fost delimitate bunuri imobile proprietate publică a unității administrativ-teritoriale de nivelul al doilea 1 bun:

1) din domeniul public:

- a) 1 terenuri, cu suprafața totală 3.2974 ha.
- b) 8 construcții, cu suprafața totală 4100,7 m.p.
- c) _____ încăperi izolate, cu suprafața totală _____ m.p.

2) din domeniul privat:

- a) _____ terenuri, cu suprafața totală _____ ha.
- b) _____ construcție, cu suprafața totală _____ m.p.
- c) _____ încăperi izolate, cu suprafața totală _____ m.p.

conform Listei bunurilor imobile proprietate publică (se anexează).


2. Drept bază cartografică pentru determinarea hotarelor terenurilor proprietate publică au servit măsurări terestre.
(materialele ortofotoplan / măsurări terestre)



3. Obiecțiile și propunerile la delimitarea bunurilor imobile.

Pe terenul aservit cu numărul cadastral 85252010080 se institue servitute în favoarea terenului dominant cu numărul cadastral 85252010080.06 - (proprietate privată - Ostafii Evgraf Andrei)

Semnăturile membrilor comisiei de delimitare:



Moshe Maxim

A. Jitaru

Gene Cîstăuți

S. Rudenco

Budnică Ștefan

M. Răuș

Iu. Măruș

(numele președintelui)

[Signature]
14.12.2008